Tuto MUTE MAP

Ce tuto montre comment:

- Visualiser le trafic sur l'aéroport de Cannes
- Voir les statistiques de survols au niveau d'une adresse donnée

1. Visualiser le trafic sur l'aéroport de Cannes :

1.1. Aller sur le site de Mute Map : https://www.mutemap.com/



1.2. Sélectionner "Aérodromes surveillés" puis "Afficher la carte" de Cannes-Mandelieu.



L'ensemble des vols de la veille s'affichent sur la carte centrée sur l'aéroport de Cannes-Mandelieu.

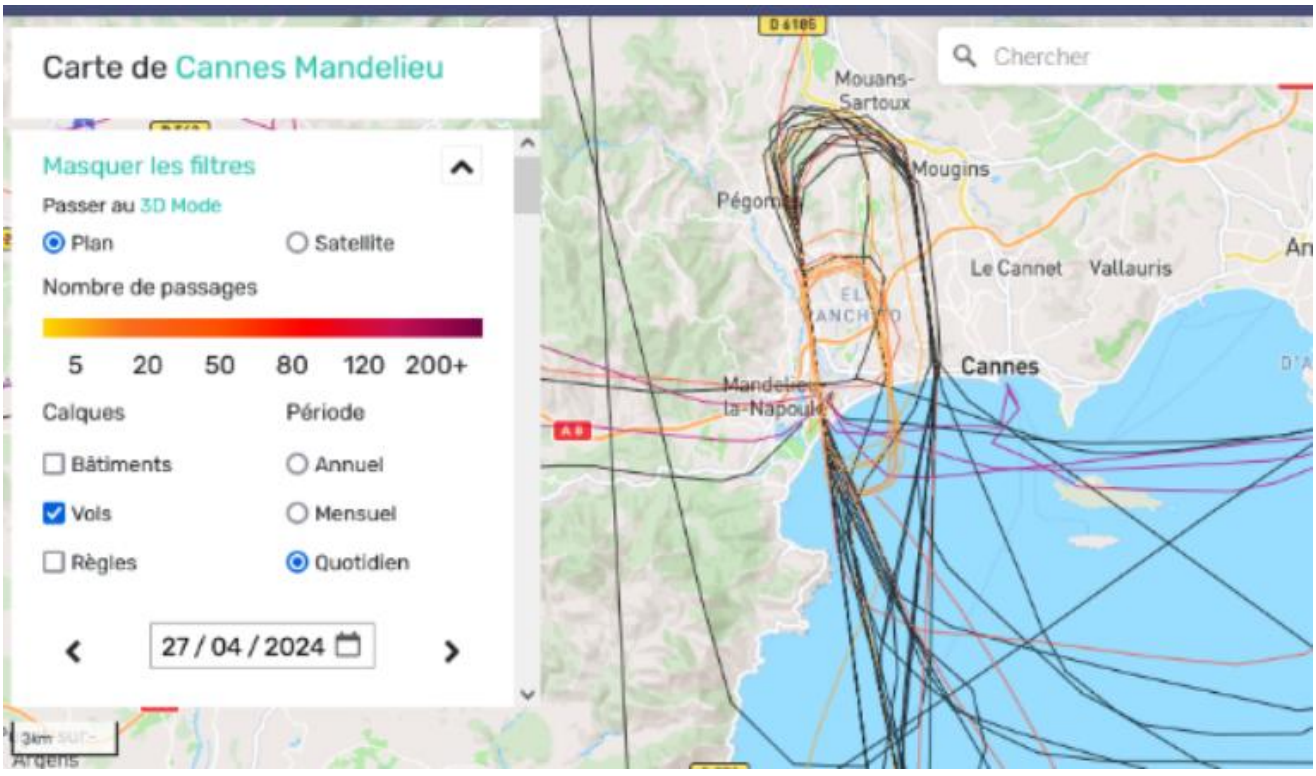

Le menu de gauche donne accès à différents filtres afin de sélectionner différents types de vols: type d'aéronefs, direction du vol (départ, arrivée, local), créneau horaire, …

1.3. Introduire sur la carte une épingle à une adresse donnée: indiquer cette adresse dans la case "Chercher" en haut à droite de la carte (préférer un PC à un smartphone pour pouvoir spécifier une adresse)

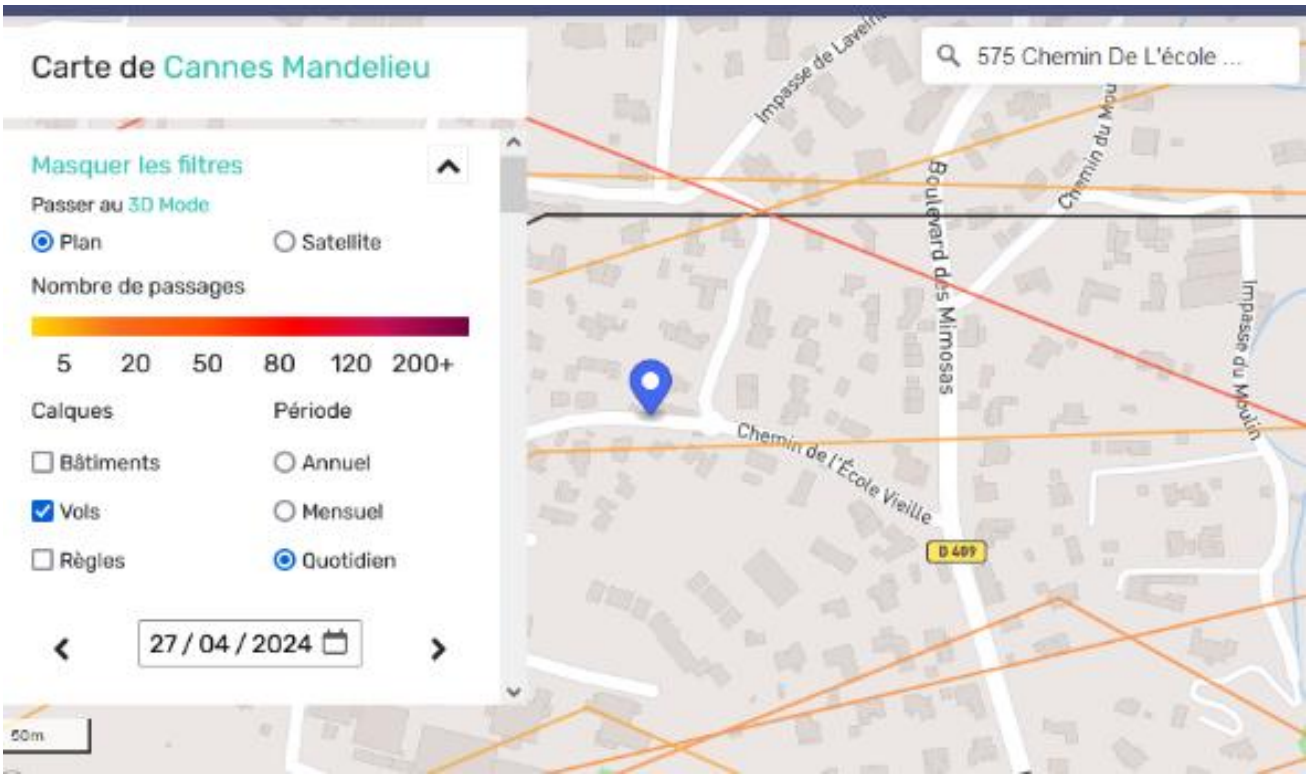

1.4. Dézoomer la carte

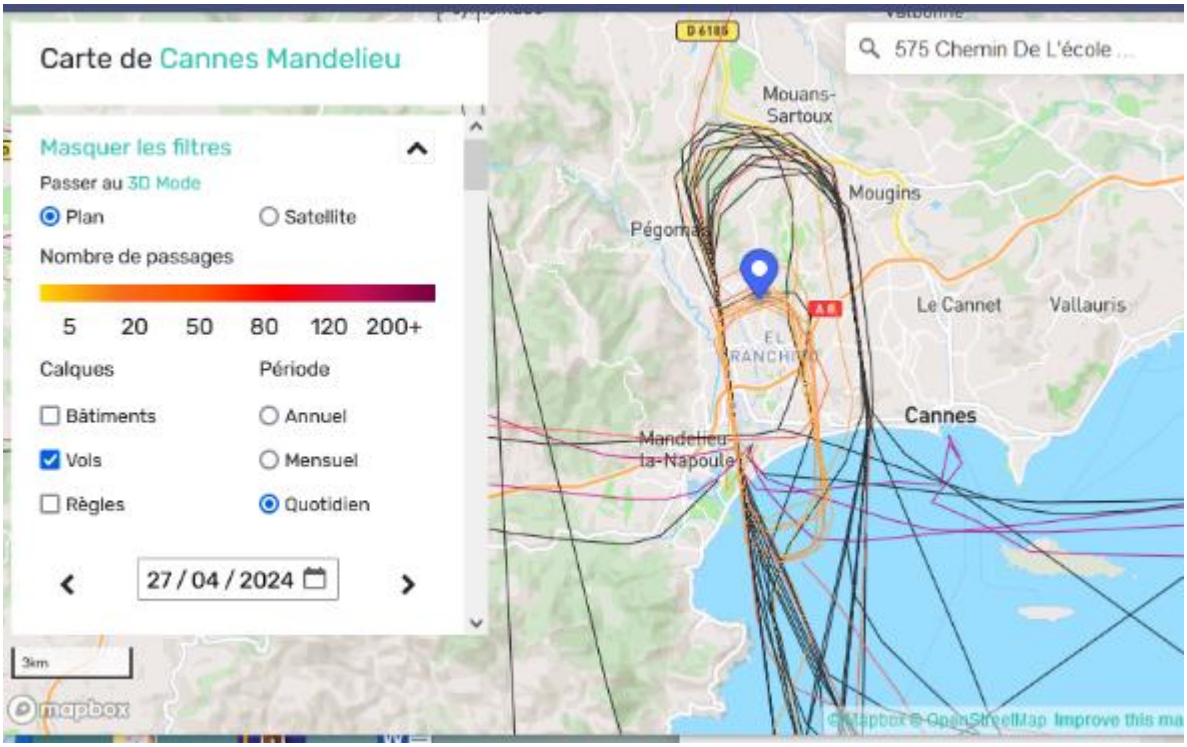

1.5. Il est alors possible
- d'explorer les chevelus quotidiens en changeant de date: soit par les flèches (à gauche pour remonter au jour précédant), soit par l'icône calendrier .
- de voir les survols mensuels en sélectionnant "Mensuel" et la Période correspondante

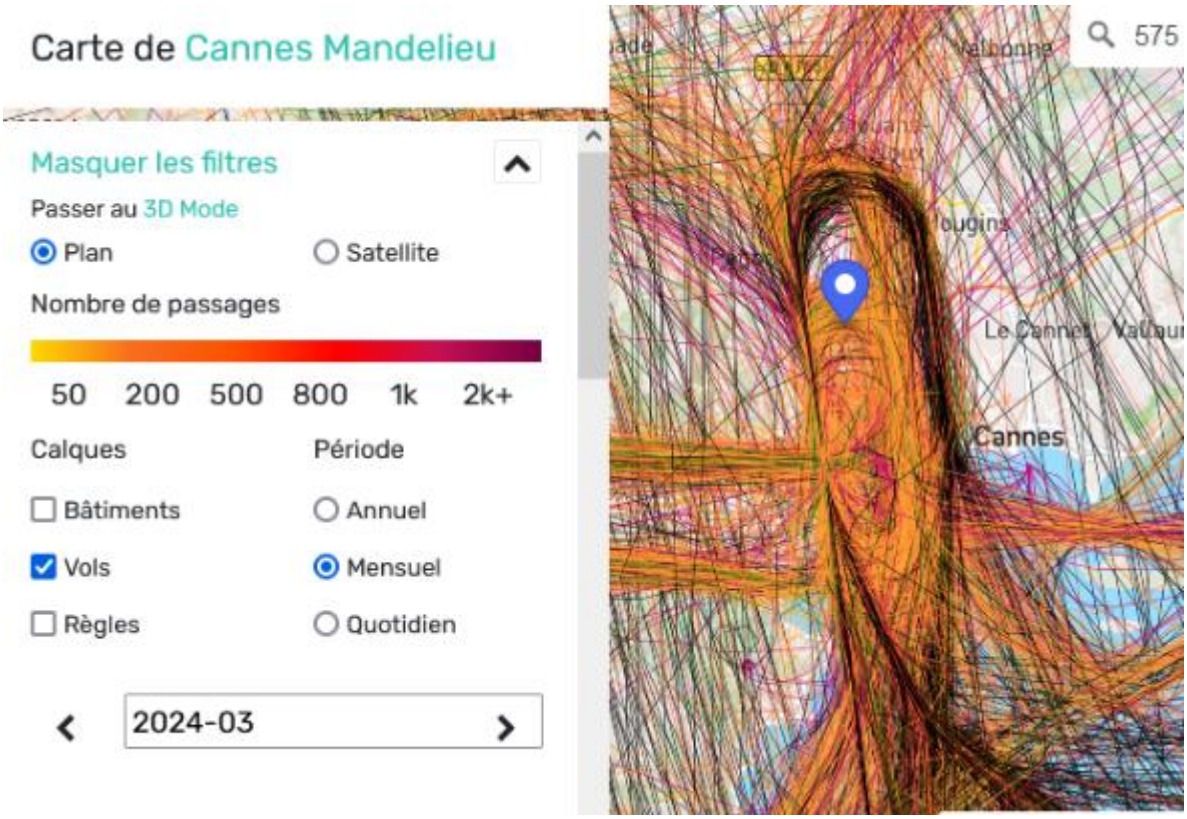

2. Voir les statistiques des vols au niveau d'une adresse donnée

- En partant de l'écran initial (cf 1.1.), sélectionner "Survols au dessus chez vous"
- Saisir l'adresse (en commençant par la ville) + "Voir les statistiques de votre maison"